






Plan de Prévention des Risques d'Inondation Basse Vallée du Lez et de la Mosson Commune de Montpellier

MONTFERRIER-SUR-LEZ

Le Lez - La Lironde Cartographie de zonage des risques

Légende

-  Zonage rouge R
-  Zonage rouge RU
-  Zonage bleu BU
-  Zone violette V
-  34.24 mNGF Cote de la crue de référence en mNGF

1/3



Echelle : 1 / 5 000

Procédure	Prescription	Enquête Publique	Approbation
Révision	18 - 06 - 2002	24 - 07 - 2003	13 - 01 - 2004

Fond de plan : cadastre de la ville de Montpellier

Lez-Lironde1Zonage.wor

